







Terres publiques intramunicipales
Plan d'aménagement forestier
intégré opérationnel 2026-2027

Travaux commerciaux

-  Coupe de régénération
-  Éclaircie commerciale
-  Coupe partielle






Travaux non-commerciaux

-  Remise en production (reboisement et préparation de terrain)
-  Éducation (nettoisement, dégagement et éclaircie précommerciale)
-  Élagage




Voie forestière

-  Implantation et amélioration de chemins multiusages


Réseau hydrographique

-  Cours d'eau
-  Cours d'eau intermittent
-  Lac et plan d'eau
-  Milieu humide
-  Ile

Territoire


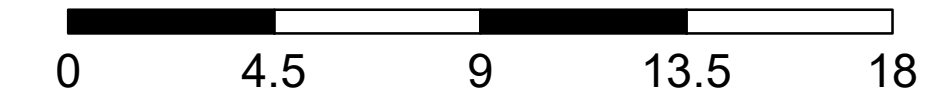
-  Territoire sous aménagement forestier
-  Cadastre
-  Permis d'érablière

Version pour consultation



1:165 000

Kilomètres



Préparé par : Patrick Duchesne, tech. fo
Sous la responsabilité de : Marc Tremblay, ing.f. M.Sc.

Le 28 janvier 2026